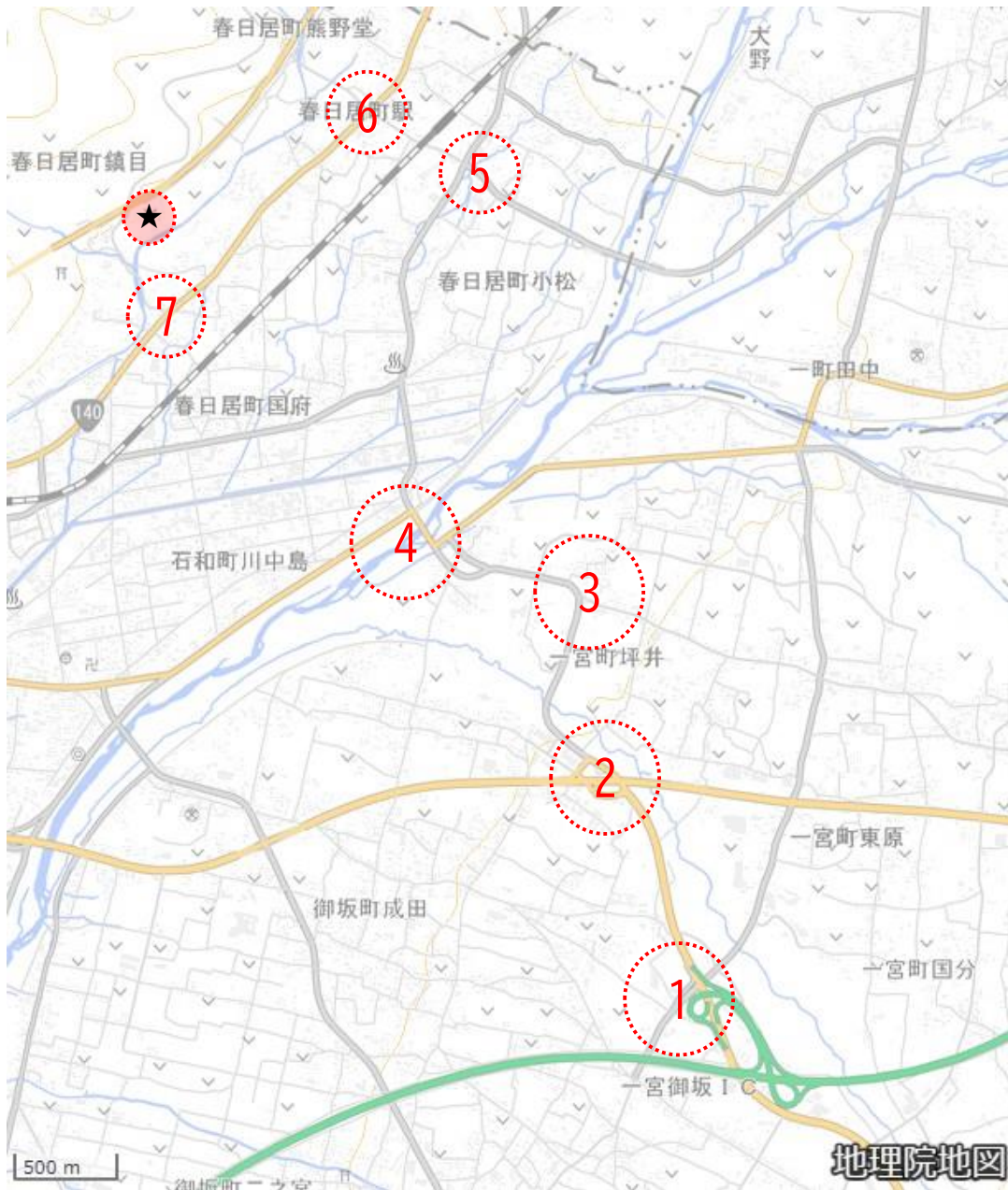


男子会場(春日居スポーツ広場)

山梨県笛吹市春日居町鎮目1323



出典：国土地理院（箇所記号を追記して掲載）

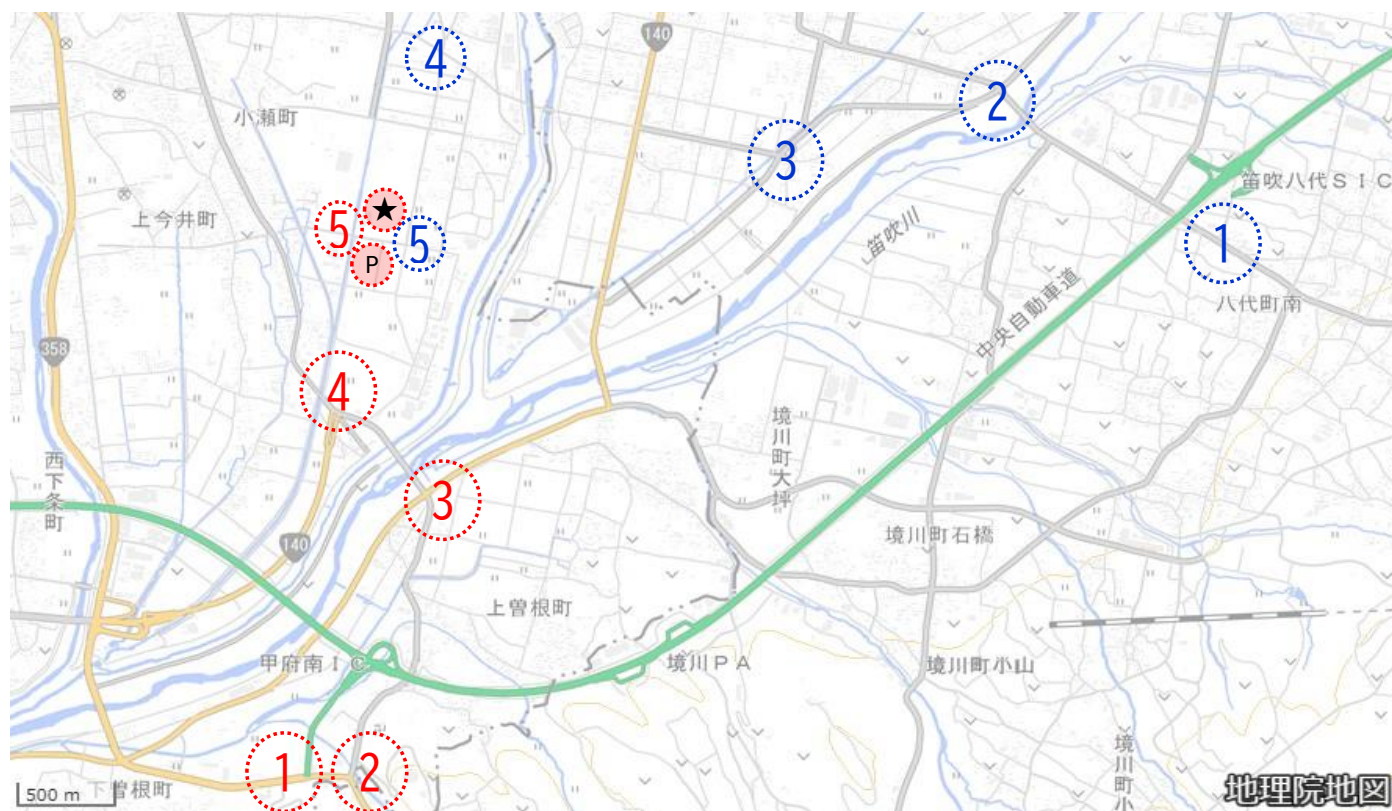
参考ルート（一宮御坂インターから約15分）

- ①中央道一宮御坂インター出口・右方向 笛吹市街方面へ
 - ②国道20号線立体交差下・春日居方面直進（県道314号線）
 - ③「熊野神社南」交差点・道なり左カーブ
 - ④「笛吹橋」直進
 - ⑤「春日居小前」交差点・左折
 - ⑥「春日居小学校北」交差点・左折（国道140号線）
 - ⑦「鎮目北」交差点・右折（セブンイレブン目印）
- ★会場は右手です。



女子会場(小瀬スポーツ公園)

山梨県甲府市小瀬町840



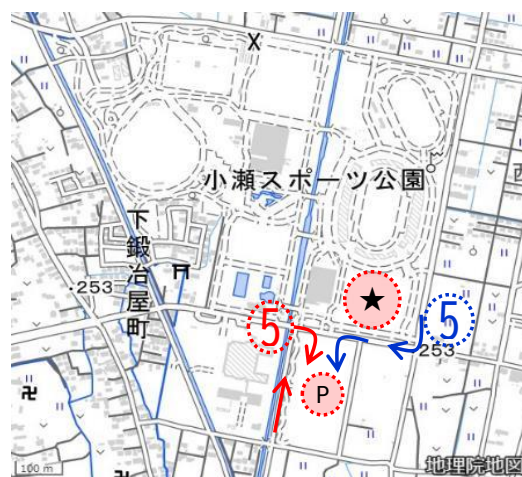
出典：国土地理院（箇所記号を追記して掲載）

参考ルート(赤)(甲府南インターから約8分)

- ①中央道甲府南インター出口・左折 石和方面へ
 - ②「考古博物館東」交差点・左折
 - ③「中道橋南詰」交差点・直進
 - ④「中道橋北」交差点直進、環状道路「落合西IC」を通過してすぐ小さい橋手前を右折
 - ⑤突き当りの丁字路を右折・第3駐車場へ右折入庫
- ★試合会場は駐車場の北側です。

参考ルート(青)(笛吹八代スマートから約15分)

- ①中央道笛吹八代スマートインター出口・右折 甲府方面へ
- ②「蛸見橋西詰」交差点・左折
- ③「砂原」交差点・右折
- ④「環境センター西」交差点左折（ファミリーマート目印）
- ⑤陸上競技場を右手に見て次の交差点・右折 第3駐車場へ左折入庫



出典：国土地理院（箇所記号を追記して掲載）

小瀬スポーツ公園から春日居スポーツ広場への移動ルート



出典：国土地理院（箇所記号を追記して掲載）

推奨ルート（約20分）

- ①小瀬スポーツ公園・第3駐車場を右に出て、交差点信号を左折
- ②「環境センター西」交差点右折（ファミリーマート目印）
- ③「砂原」交差点・右折
- ④国道20号立体交差下をくぐる ※一時停止の2か所を右折
- ⑤「鶴飼橋西詰」交差点・左折
- ⑥「遠妙寺」交差点・左折
- ⑦「石和温泉駅入口」交差点・右折
- ⑧石和温泉駅前交差点・左折（イオン石和店目印）
～ヘアピンカーブの跨線橋を通過
- ⑨「彩甲斐橋北詰」交差点・右折
- ⑩「鎮目北」交差点・左折（セブンイレブン目印）

迂回ルート

- ⑥「石和温泉郷東入口」交差点・左折
- ⑦「春日居小前」交差点・左折
- ⑧「春日居小学校北」交差点・左折
- ⑨「鎮目北」交差点・左折（セブンイレブン目印）

※最短ルートの国道140号線～西関東道路のルートは渋滞が発生しやすいため、上記ルートを推奨いたします。